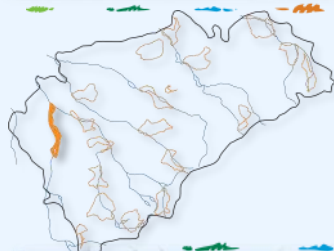


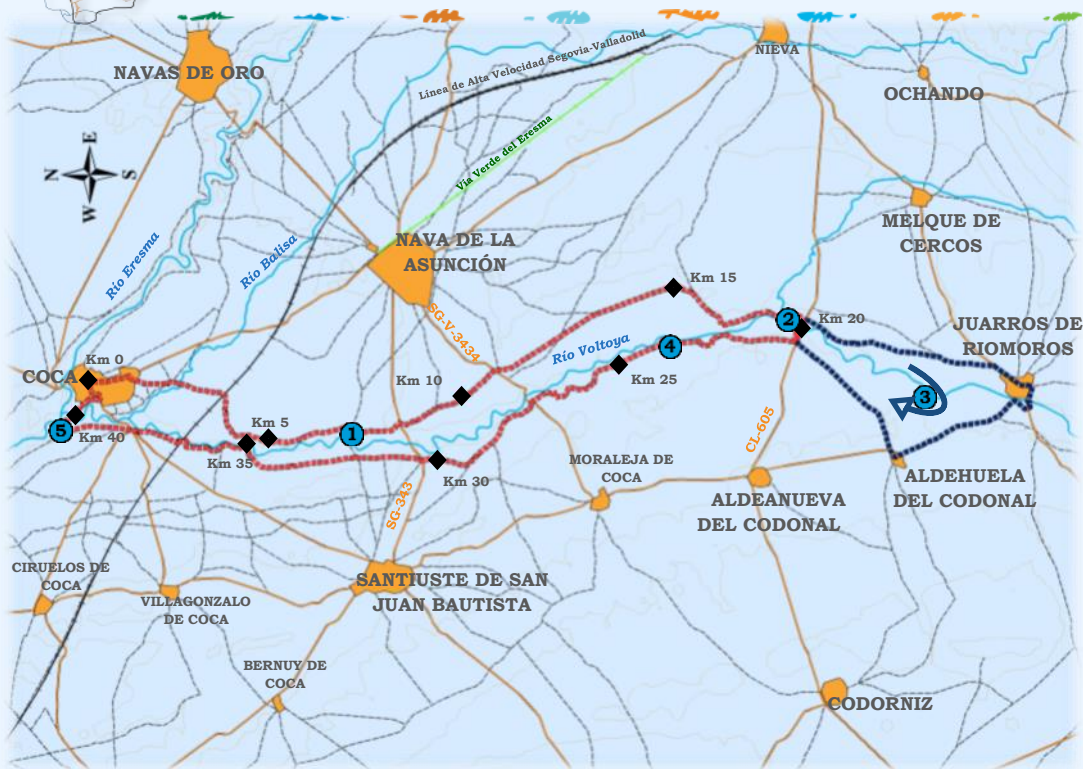
# 15 COCA Molinos en la vega del río Voltoya



PROdestur  
Segovia

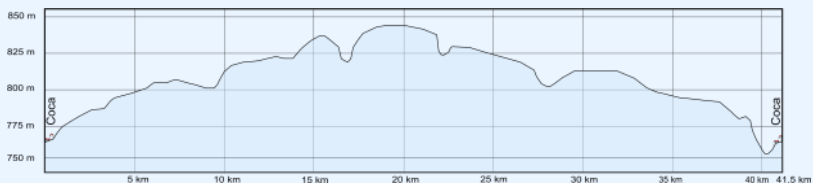


La confluencia de los ríos Voltoya y Eresma, teniendo de testigo el castillo de Coca es un paraje verdaderamente extraordinario. Sin embargo, en este itinerario ponemos la atención en el conjunto de molinos que se levantan en la cuenca del Voltoya. El molino del Amor, en Santiuste, el molino de Sedeño o del Rey, molino Nuevo y los que se encuentran en Juarros de Voltoya, el molino de Casillo o de la Ibicenca. Asimismo, las balsas que nos encontramos en el itinerario son pequeños oasis dentro de la Tierra de Pinares. Por otra parte, en Coca hay que visitar la fuente de los Cinco Caños y sus lavaderos.



## DATOS DE INTERÉS

DISTANCIA	41,5 kms
TIEMPO	3 horas
DIFICULTAD	Media
DESNIVEL	411 metros
COTA MÁXIMA	845 metros
COTA MÍNIMA	753 metros



Nada más empezar: Pedales por la margen izquierda del río Voltoya para ir hasta el molino del Amor de Santiuste de San Juan Bautista; salimos de Coca por la zona deportiva, y llegamos por el pinar a un puente viejo de ladrillo que cruza el  **río Balisa, km 2**, así como, la línea del AVE en km 3,25. El camino de la derecha nos lleva al **molino del Amor, de Santiuste de San Juan Bautista, km 7,25**. Lo encontramos en una zona recreativa donde también encontramos la **1** limpia. Continuamos en la margen izquierda, esta vez con pedaleo relajado dirección a la ermita de Pinarejos. Cruce de carreteras SG-343 en km 8,50, y SG-V-3434 en km 11, siendo camino fácil hasta el km 15,50 que giramos a la derecha para tomar senda a la izquierda junto a un mojón de Aldenueva del Codonal, km 17. Llegamos a la **2** presa junto a la carretera, al lado de la ermita de Pinarejos, km 18,60 y km 19,75, respectivamente. Podemos dar una vuelta hasta el muro de la presa.



En Pinarejos tenemos la **3** opción de pedalear hasta Juarros de Voltoya y en su camino ver las ruinas del molino Casillo convertido en corral de ovejas; junto a Juarros de Voltoya otra pequeña balsa; subimos hasta Aldehuela del Codonal por buena pista y giramos a la derecha para volver a la ermita de Pinarejos; opción de 53,5 km. La margen derecha del Voltoya nos ofrece un paisaje cuyos protagonistas son grandes tubos, de cierta altura, y que no son más que respiraderos de la canalización del agua. Además, nos sirven de testigos para llegar a Coca; son como hitos en el camino. En el **molino de Sedeño, 4 km 24** encontramos pozo artesiano del que brota generosa agua; un lugar ideal para reponer agua al bidón. En el km 30, explotación de arenas y en el km 32,40, camino de bajada al molino del Amor. Seguimos pedaleando entre pinos por caminos con algo de arena.



En el km 36,75 dos opciones; la primera, girar a la derecha y tomar un camino que pasa por debajo del AVE; la segunda, seguir de frente para salir a la carretera que va a Coca y que nos lleva a la rotonda, km 38. A partir de aquí, tomamos el camino de la derecha viendo Coca a nuestra derecha, y llegados al km 40 comenzamos el descenso que nos lleva a Coca, en el lugar vemos un **5** bonito paisaje, la confluencia de los ríos Voltoya y Eresma, este último a nuestras ruedas. Km 40,50 depuradora y camino a la derecha para llegar al

castillo de Coca, murallas y plaza de Teodosio el Grande, km 41,50.

## INFORMACIÓN PRÁCTICA

El itinerario presenta caminos propios de la tierra de pinares, esto supone que encontremos cierta dificultad en algunos tramos; cierto que se pueden solventar con técnica, pero no siempre. Por esta razón la dificultad del recorrido es alta en algunos tramos, que se compensa con el rodar en llano por buenos caminos. No tiene fuertes subidas ni bajadas. El itinerario ofrece la posibilidad de obtener avituallamiento. Recomendamos hacerlo en cualquier época del año. El grupo de acción local de esta comarca es AIDESCO (921 594 220/www.aidescom.org). Información sobre alojamientos rurales o lugares dónde comer en Prodestur Segovia (www.segoviaturismo.es).