Portada interior de Nuestra Señora de la Peña, en Sepúlveda.

Cortados sobre el río Duratón.

Cortados y monasterios

El río Duratón ha originado un **paisaje** espectacular. Desde Sepúlveda hasta el embalse de Burgomillodo ha formado unas **hoces** de fondo plano y **cortados calizos** en las que el colorido ocre de las rocas contrasta con la cinta verde de la **vegetación ribereña**. A lo largo del año, el cambio de las estaciones multiplica esta variedad cromática de forma sorprendente.

Con un recorrido de unos 27 km, en este tramo el río ha ido excavando las rocas calizas, encajándose entre profundas paredes de más de 70 m de altura, describiendo cerrados meandros en el último tercio de su recorrido. Es éste un entorno ideal para un buen número de aves, especialmente para las **rapaces**.

Pero el río Duratón también ha dado cobijo a diferentes **asentamientos humanos**, algunos muy antiguos, que utilizaron las cuevas de los cantiles. Un rosario de **monasterios** altomedievales jalonan el cañón hasta **Sepúlveda**, una de las villas que más ha contribuído a escribir la historia de España.

Breve descripción del Espacio Natural

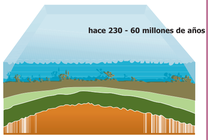

En la Era Secundaria, la comarca estaba sumergida. En el fondo marino se acumulaban sedimentos calcáreos en gruesas capas que serán el origen, una vez petrificados, de las rocas que hoy vemos.

El mar ya se ha retirado y la zona es tierra firme. Durante la Era Terciaria ceden los bloques más antiguos —más profundos—, y propician la formación de pliegues en las capas superiores.

Después del último plegamiento, más superficial, la erosión del agua principalmente excava el cañón y deposita sedimentos en las márgenes convexas del río, proceso que continúa actualmente.

Al oeste del espacio los pinos resineros medran sobre depósitos de arena, partículas que el viento arrancó de las rocas a lo largo de miles de años. La magnitud de estas acumulaciones queda patente en la explotación minera que hay cerca de Burgomillodo.

La «Silla de Caballo» es una formación que tiene su origen en un pliegue «en rodilla» debido a la fractura de las capas más profundas.

Al norte de las crestas de Somosierra, en el triángulo formado por Sepúlveda, Cantalejo y el Embalse de Burgomillodo, los materiales paleozoicos se hallan cubiertos por mantos mesozoicos de facies carbonatada, generalmente dolomías, de aspecto oqueroso y colores ocres, en las cuales se ha implantado el karst del Cañón del Duratón.

La estructura general del Espacio está definida por un sistema de pliegues «en rodilla» separados por suaves sinclinales. Sobre esa superficie de acumulación caliza se va a instalar el río Duratón y su red de afluentes —Caslilla y San Juan— decapitándola y originando la Hoz del Duratón que describe un curso serpenteante (meandriforme). El cañón se desarrolla sobre terrenos duros de calizas y dolomías cretácicas, y sus escarpes pueden superar los 70 m de desnivel.

El suroeste del Parque se halla recubierto por arenas recientes cuyo carácter eólico queda definido por su granulometría y por presentarse en formaciones dunares, orientadas según los vientos dominantes del noroeste.

Estratos sedimentarios.

El color rosado de la piedra de Sepúlveda es una característica que singularizó las construcciones de la comarca.

Geología y relieve

Pinos resineros sobre los arenales de Sebúlcor.

Los zapatitos de la Virgen crecen en las grietas de los escarpes del cañón.

Sabinas sobre el pedregoso suelo del páramo. La que aparece en primer plano muestra los efectos del «ramoneo».

Solo en el fondo del cañón, escoltando al Duratón en gran parte de su recorrido

Té de roca.

Ramilla de sabina albar (*Juniperus thurifera*).

En el espacio se pueden diferenciar cuatro zonas:

- También en la zona superior, en el cuadrante suroccidental del Parque, las calizas han sido cubiertas por arenas de origen eólico; sobre estas arenas se asientan pinares de repoblación de pino resinero.
- Los cortados, con comunidades rupícolas de gran originalidad: las sedas, el ombligo de Venus, incluso algunos endemismos ibéricos como *Biscutella valentina*, *Dianthus pungens* o *Campanula hispanica*.
- La paramera, en la zona superior, con suelo calizo, seco y pobre, cuya vegetación climácica la constituyen bosques abiertos de sabina albar y enebros, actualmente bastante degradados por la acción humana y sustituidos en muchas zonas por tomillares y aulagares que configuran una pseudoestepa.
- El fondo del valle, caracterizado por restos de bosque de ribera: sauces, fresnos, álamos, olmos y alisos, choperas cultivadas y todos los matorrales característicos de la orla espinosa del bosque.

Vegetación y flora

Casa del Parque

El lugar más adecuado para comenzar nuestra visita es la Casa del Parque, que se encuentra en la villa de Sepúlveda, en la antigua iglesia de Santiago, reconstruida con ese fin e inaugurada en 1994.

Consta de una exposición que propone un recorrido imaginario por el Espacio Natural, una sala de audiovisuales y una zona de recepción en la que se proporciona toda la información necesaria.

Rutas

En el Parque Natural y alrededores existen cuatro rutas señalizadas para los visitantes.

Zonas de reserva

Las zonas de reserva son áreas del cañón y sus alrededores en las que, para preservar su alta calidad biológica y su mayor fragilidad —fundamentalmente durante la época de cría de las aves— es necesario limitar el número de visitantes. Por ello, hay que solicitar una autorización para poder transitar por ellas, estando limitado el número diario de permisos.

Para visitar estas zonas entre el 1 de enero y el 31 de julio, los grupos de particulares —máximo *cinco* personas— deberán solicitar autorización en la Casa del Parque (921 540322) antes de la visita.

Los grupos organizados podrán transitar por las zonas de reserva únicamente entre el 1 de agosto y el 31 de diciembre, debiendo solicitar la correspondiente autorización en la Sección de Espacios Naturales y Especies Protegidas del Servicio Territorial de Medio Ambiente de la Junta de Castilla y León.

Algunos consejos

No se puede transitar por Zonas de Reserva sin autorización.

No se puede circular con vehículos a motor por las carreteras y pistas con acceso restringido.

Si tienes pensado realizar alguna ruta por el monte, prepara el calzado y la ropa adecuada.

Guarda la basura que produzcas en una bolsa y depositala en el primer contenedor que encuentres.

Ten cuidado con los cortados, especialmente en días de viento, lluvia o niebla.

No es recomendable beber agua de arroyos o ríos; tienes fuentes en los pueblos y algunas zonas recreativas.

Evita molestar a los animales que se crucen en tu paseo, sean salvajes o domésticos. Si no eres muy ruidoso, verás muchas especies.

También debes saber que si vas con tu perro eres el responsable de los daños y accidentes que éste pueda causar; deberás llevarlo controlado.

Está prohibido hacer fuego dentro del Espacio Protegido.

No arranques plantas; siempre las podrás fotografiar, dibujar u observar sin más, tanto tú como el que venga después.

¡Colabora para que todos disfrutemos del entorno!

Monasterio de la Hoz.



Aparcamiento del Puente de Talcano.

Rutas e instalaciones de uso público

Historia y patrimonio histórico-artístico

En el Parque podemos encontrar ricas manifestaciones culturales, ya que en el cañón hay presencia humana desde hace miles de años. Los restos más antiguos de ello son unas cerámicas del Neolítico, de unos 3.000 años antes de Jesucristo. También hay vestigios desde la Edad del Cobre a la del Hierro. Los romanos nos dejaron puentes —el de Talcano— y calzadas, como la que encontramos a las afueras de Sepúlveda.

Aunque la dominación árabe dura varios siglos (del s. VIII al X), apenas se conservan algunos tramos de la muralla de Sepúlveda. La incorporación definitiva de esta villa a Castilla se produce en el año 1010. En los siglos siguientes adquiere mucha importancia como prueba su famoso Fuero o su rico patrimonio: el Priorato benedictino de San Frutos, el Monasterio de Nuestra Señora de los Ángeles de la Hoz y la Ermita de San Julián, todas ellas en el cañón. En Sepúlveda, el legado de origen románico es impresionante, tanto por la cantidad como por la calidad: la iglesia de Santiago, El Salvador, San Justo, (actualmente «Museo de los Fueros»), Nuestra Señora de la Peña, San Bartolomé, la Puerta del Río, la puerta del Ecce Homo y las ruinas de San Millán, los restos románicos más primitivos.

«Cueva de los Siete Altares», uno de los pequeños santuarios visigodos ligados a una forma de vida eremita.

Puerta del Río.

Plaza Mayor de Sepúlveda.

Patrimonio etnográfico

De las actividades tradicionales encontramos diferentes muestras en el Parque. De la cultura pastoril quedan algunas tenadas en el páramo, o los rediles o majadas al abrigo de los cortados; los resinadores dejaron marcados los pinos con los canales en las cortezas, heridas que se van cerrando; cerca de las canteras activas encontramos chozos de piedra en los que los canteros guardaban la herramienta o se guarecían; se conservan pequeñas huertas en el fondo del valle, cerca del río, etc.

Pastor de Villar.

Otras construcciones de interés son algunos palomares y las pequeñas presas que hay en el río asociadas a antiguos molinos, como la «Presa de Chiquete» y la de la «Fábrica de la Luz» cerca de Sepúlveda, o la «Presa de la Molinilla» aguas abajo del Puente de Villaseca.

Las ruinas de la Ermita de San Julián se encuentran sobre un espolón rocoso flanqueado por dos «valles colgados».

Fiestas, tradiciones y gastronomía

Dentro del Parque se celebra el 25 de octubre la Romería de San Frutos, una antigua tradición con mucho arraigo entre la población local. A dicho santo, muy venerado en toda la provincia de Segovia, la leyenda atribuye múltiples milagros. Además, cada pueblo tiene sus fiestas: en Carrascal del Río tienen especial devoción a San Blas (en febrero), la Semana Santa, la Asunción y San Roque (ambas en agosto); en Sebúlcor celebran el Patrocinio de San José (marzo), la Magdalena (julio) y San Miguel (septiembre); en Sepúlveda vale la pena conocer su Semana Santa, la festividad de San Bartolo con sus diablillos y encierros (agosto) o la Virgen de la Peña (septiembre).

Otro importante atractivo turístico de la comarca es la gastronomía, en la que destacan sus apreciados asados de cochinillo y de cordero, así como las «rosquillas de Castrillo» o las «capuchinas» entre sus dulces.

Rosquillas de Castrillo.

Chozo próximo a las canteras.

Patrimonio social y cultural

El buitre leonado tiene en este paraje una importante colonia reproductora. En los cortados también se instalan para criar alimoche, halcón peregrino, cernícalo vulgar, águila real y búho real, entre otros, así como importantes colonias de grajilla y chova piquirroja. Entre las rapaces forestales destacan el águila calzada, azor, ratonero, milano negro y real y alcotán, y entre los paseriformes distintas especies de aviones, lavanderas, ruiseñores, collalbas, roqueros, currucas, herrerillos, carboneros, alcaudones y escribanos.

La paramera mantiene una interesante comunidad de aves entre las que destaca la alondra de Dupont. Como mamíferos se pueden señalar al tejón, garduña, comadreja, zorro, liebre y conejo, con alguna observación aislada de nutria, además de numerosos micromamíferos y murciélagos.

Podremos sorprender sobre una roca soleada algún lagarto ocelado, lagartija colilarga o culebra bastarda. También veremos a la culebra viperina cerca del agua, a la caza de alguna rana común, sapo partero o sapo común. La comunidad piscícola tiene en el barbo ibérico y la carpa a sus representantes más numerosos.

Fauna

HOCES DEL RÍO DURATÓN

PARQUE NATURAL

¿Por qué se protegen las Hoces del río Duratón?

- Por ser un excelente ejemplo de formación de un cañón en el que la erosión, la incisión fluvial y el modelado kárstico han configurado un paisaje que aún hoy continúa en evolución.
- Por albergar una significativa población de aves rupícolas entre las que sobresale la importante colonia de buitre leonado.
- Por una gran diversidad de ambientes que determina la existencia de una flora variada configurándose cuatro biotopos bien diferenciados: cortados, bosques de ribera, paramera y pinares sobre arenales.
- Por su rico patrimonio histórico, artístico y etnográfico y por la pervivencia de algunas actividades tradicionales.

¿Qué es un Espacio Natural Protegido?

Es una zona rural con valores naturales especiales que deben ser preservados a través de modelos de **desarrollo sostenible**.

De esta manera se busca la mejora de la calidad de vida de los habitantes del espacio desde la **participación** —implicando a la población— pero preservando los usos tradicionales y asegurando los recursos naturales a las **generaciones futuras**.

¿Qué es un Parque Natural?

Un Parque Natural es un espacio de relativa extensión, notable valor natural y singular calidad biológica, en el que se compatibiliza la coexistencia del hombre y sus actividades con los procesos dinámicos de la naturaleza, a través de un uso equilibrado y sostenible de los recursos.

El Espacio Natural
Parque Natural Hoces del Río Duratón (Segovia)
red de Espacios Naturales de Castilla y León
Junta de Castilla y León

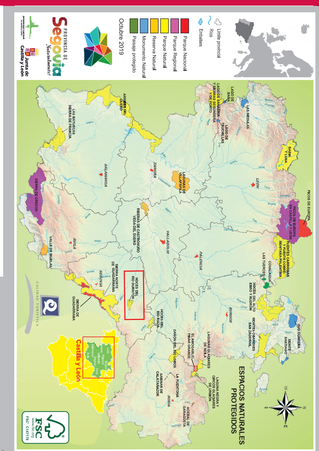
Segovia
Leyenda
Parque Nacional
Parque Natural
Reserva Natural
Monumento Natural
Otras figuras de protección
Límite provincial
Ríos
Embalses
ESPACIOS NATURALES PROTEGIDOS
SEPRONA
Guardia Civil
Medio Ambiente
Junta de Castilla y León
Ministerio de Medio Ambiente
Ministerio de Fomento
Ministerio de Cultura
Ministerio de Agricultura, Pesca y Alimentación
Ministerio de Sanidad y Consumo
Ministerio de Educación y Ciencia
Ministerio de Trabajo y Asuntos Sociales
Ministerio de Industria, Comercio y Turismo
Ministerio de Asuntos Exteriores
Ministerio de Defensa
Ministerio de Hacienda
Ministerio de Interior
Ministerio de Justicia
Ministerio de Administraciones Públicas
Ministerio de Vivienda
Ministerio de Obras Públicas
Ministerio de Transportes
Ministerio de Turismo

Las Hoces del Río Duratón fueron declaradas parque natural en julio de 1989 según Ley 5/1989 de la Junta de Castilla y León (BOCYL 10/07/1989). Poco después, en octubre de 1990 fue declarado ZEPA, según la directiva 79/409/CEE, al cumplir el alimoche, buitre leonado, alondra ricotí, curruca rabilarga y chova piquirroja los criterios de selección.
En el año 2001 entra formar parte de la "Red Natura 2.000" de la Unión Europea como LIC y en el año 2015 es declarado ZEC por sus hábitat y especies que se encuentran dentro de los valores de Red Natural 2.000


© J. L. G. Grande

Teléfonos de interés

Servicios generales

Casa del Parque 921 540322

Junta de Castilla y León. Servicio Territorial de Medio Ambiente. Sección de Espacios Naturales y Especies Protegidas 921 417427

Emergencias 112

PRODestur Segovia Turismo
www.segoviaturismo.es
Tlfn. + 34 921 466 070

Zapatitos de la Virgen.



Inscripción en la Ermita de San Frutos

© Junta de Castilla y León, 2019
cartografía: Tecnosite & mondo maitiz: FADO Rendición: GRAFIVERD S.L.

Iglesia románica de El Salvador, en Sepúlveda

San Frutos.

Zonas de reserva y permisos

Para poder transitar por las Zonas de Reserva del parque natural del 1 de enero al 31 de julio deberán solicitar autorización en la Casa del parque natural Hoces del Río Duratón **921 54 03 22**.

Carrascal del Río
a San Miguel de Bernuy
a Aranda de Duero
a Cantalejo

Presa de Burgomillodo.

Senda de la Vega

Arroyo Valle

Arroyo Cabonda

Navalilla

a Navalilla
a Aranda de Duero
a Cantalejo

Burgomillodo
arenera
presa

Embalse de Burgomillodo

Monte del Santo (1.012 m)

Pico del Cuerno (1.012 m)

Carrascal del Río

Camino de San Frutos

Ermita de San Frutos

Balás (1.017 m)

Monasterio de La Hoz

Monasterio de la Hoz.

Fuenterrebollo

Sabinas dispersas en la paramera.

Senda de la Molinilla

Presa de Molinilla

Cueva de los Siete Altares

Puente de Villaseca

Río Duratón

Arroyo de la Puente

Arroyo Charro Redondo

Sebúlcor

Pinares de resinero en Sebúlcor.

Sebúlcor

Río San Juan

San Miguel de Neguera (despoblado)

Cantalejo

a Segovia

Bodega Vanadera

Valle de Tabladillo

Barrio de Arriba

Valle de Tabladillo

Hinojosas del Cerro

Majadillas (1.081 m)

Aldehuela

cantera

Villaseca

La Covatilla

La Ballesta

Redondo

Las Pies

La Caída (1.029)

Las Estepas

Cerro de la Ciudadera (1.018 m)

Cueva Bermeja

Las Entraderas

El Barranco

Senda del Puente de Talcano al Puente de Villaseca

Cerro de Valdemuela (1.021 m)

Puente del Villar

El Barranco

Arroyo de Valdepeñas

Las Zorras

Fuinas

Villar de Sobrepeña

Zumaqueras (1.053 m)

Bosque en galería del Duratón.

Fuente Mentirosa

Valhondo

El Lomo

El Guijarral

Cerro las Canalejas

Las Hontanillas (944 m)

Ermita de San Julián

El Parral (968 m)

chozos de canteros

majada

Las Cabezas (1.023 m)

Alto de las Canteras

cantera

Reutón (1.078 m)

Puente Picazos

Puente Talcano

Senda de los Dos Ríos

Senda de Glorieta

Senda del Cazador

Sepúlveda

Arroyo Quisiares

Meandro abandonado.

Bloques de la alineación de piedra rosa de la zona.

Inscripción en un dintel de la iglesia de Nuestra Señora del Rosario, en Villar de Sobrepeña.

Aldealcorvo

a Aldealcorvo
a Turégano
a Segovia

Consuegra de Murera

Condado de Castilnovo

a Mantilla
a Pedraza
a Segovia

Aldeonte

a El Olmo
a A-1 (Madrid-Burgos)

Santa Cruz

a Peñafiel
a Valladolid

Urueñas

Arroyo Pizuela

Iglesia de San Bernabé Apóstol, en Castrillo de Sepúlveda.

Olmo (1.178 m)

Castrillo de Sepúlveda

Sepúlveda

Huertas tradicionales.

Sepúlveda.

A la entrada de Villaseca encontramos la iglesia románica de Santo Tomás y una edificación tradicional que conserva un original entramado de piedra.

Casa del Parque
información museo local
aparcamiento
área recreativa
fuente
vista panorámica
patrimonio histórico
Zona de acampada
Cruz Roja centro de salud
accesible a discapacitados
todos los servicios
bar-cafetería
restaurante
alojamiento
refugio
tienda
gasolinera
cajero automático
farmacia
ferrocarril

Red de senderos

1. Senda de los dos ríos (5 km)
2. Senda del Puente de Talcano al puente de Villaseca (10 km) -Atención, zona de reserva-
3. Senda de la Molinilla (1,5 km)
4. Camino de San Frutos (1 km)
5. Senda de la Glorieta (0,9 km)
6. Senda de la Vega (5 km)

N O E S

0,5 0 0,5 1 1,5 2 Km

© J. L. G. Grande