

# ENTRE LAVAJOS Y LAGUNAS

## Senda 8












Atresar la campiña cerealista con la serenidad de sus paisajes tan cambiantes como humanizados y sorprendernos con el vuelo del ave esteparia más pesada del mundo, la avutarda. O deleitarnos con el gran número de lagunillas y lagunas que llegan a su máximo exponente en Laguna Rodrigo, donde observar cigüeñuelas comunes, garzas reales o aguilucho laguneros.

 **PROdestur**  
Segovia

### MIDE

Entre lavajos y lagunas

 horario	4 h	 1	severidad del medio natural
 desnivel de subida	92 m	 1	orientación en el itinerario
 desnivel de bajada	92 m	 1	dificultad en el desplazamiento
 distancia horizontal	15,5 km	 3	cantidad de esfuerzo necesario
 tipo de recorrido	<b>Circular</b>	Estación de visita recomendada: primavera, otoño e invierno.	
<b>Pendiente media: 1% -1,1%</b>			





Nuestro recorrido parte de la calle Wenceslao Delgado de Sangarcía. Al final de la misma sale un camino que se bifurca a los pocos metros, tomando el de la derecha **1**, que no dejaremos hasta kilómetros después. Los campos de cultivo de secano se extienden a ambos lados del camino, aunque los nombres de parajes cercanos, como “Prado Callejo”, “el Navajuelo” o “el Prado” nos indican la presencia de un buen grado de humedad en el terreno. Durante el itinerario puede que nos sorprenda la espantada de algún ejemplar de avutarda, especie que tiene en la

campiña segoviana algún lugar de reproducción. El canto de las aves esteparias, como alondras, calandrias o cogujadas nos acompañará en gran parte del recorrido. Nuestro camino se une a otro que viene por la izquierda **2** y seguiremos de frente. Villoslada está a unos cientos de metros y entraremos en el pueblo **3** tras pasar por los restos de la ermita del Humilladero. Tomamos la travesía de Sangarcía y giramos a la izquierda por la calle Martín Muñoz para coger el camino de concentración a la izquierda que nos llevará a Laguna Rodrigo. Seguimos recto **4** por el camino. En alguno de los montones de piedra, con un poco de suerte podremos distinguir al mochuelo, que aprovecha su mimetismo para pasar desapercibido. Antes de entrar en Laguna Rodrigo veremos sobre todo en primavera, tanto a derecha como a izquierda, pequeñas charcas **5** que delatan la presencia del nivel freático en superficie. La belleza e importancia de estos humedales, tapizados por ranúnculos, está fuera de toda duda. Llegamos a Laguna Rodrigo **6** y nos dirigimos hacia la laguna que da nombre al pueblo. Allí se pueden ver, cuando la cubeta está llena de agua, cigüeñuelas, azulones o garzas reales. Cogemos el camino que bordea la laguna y que pasa junto a unos chopos. A nuestra izquierda encontraremos la “Lagunilla”, otro humedal estacional. Seguimos por el camino de concentración hasta encontrarnos con un camino que sale a nuestra derecha **7** y que discurre entre campos de cultivo y que seguiremos hasta su desembocadura en otro camino de concentración **8**. Aquí giraremos a la izquierda para llegar a Etreros pasando junto a otra charca **9** donde es probable que observemos a la garza real. Seguiremos por la carretera que atraviesa el pueblo pasando junto a la iglesia y dirigiéndonos a la ermita del Cristo de las Angustias. Tomamos el camino que la bordea a mano izquierda **10** y a los pocos metros tomamos el camino en la misma dirección **11**. Poco después giramos a la derecha **12** y luego a la izquierda para entrar en Sangarcía donde se recomienda visitar algunos de sus edificios y disfrutar de las fachadas de las casas.

CARACTERÍSTICAS	DATO CURIOSO	ATRATIVOS
Sendero no balizado pero que discurre por caminos bien marcados.	La laguna de Laguna Rodrigo es la más importante en extensión y llegó a ocupar unas 35-40 hectáreas antes de su desecación.	Cortejo nupcial de la “rueda” de las avutardas durante los meses de marzo a mayo. Observación de aves esteparias (gangas, sisonas, alaúddos...). Observación de aves ligadas a medios acuáticos (aguilucho lagunero, cigüeñuela común, garza real...). Arquitectura popular de las portadas de las viviendas de Sangarcía.